



СЕЛЬСКОЕ ПОСЕЛЕНИЕ
БАХИЛОВО
МУНИЦИПАЛЬНОГО
РАЙОНА СТАВРОПОЛЬСКИЙ
САМАРСКОЙ ОБЛАСТИ

ОФИЦИАЛЬНАЯ ПУБЛИКАЦИЯ

Вестник

Бахилово

6+

№30 (346),
24 сентября 2025 г.

ГЛАВА СЕЛЬСКОГО ПОСЕЛЕНИЯ БАХИЛОВО МУНИЦИПАЛЬНОГО РАЙОНА СТАВРОПОЛЬСКИЙ САМАРСКОЙ ОБЛАСТИ

ПОСТАНОВЛЕНИЕ № 63 от 24 сентября 2025 года

О ПРОВЕДЕНИИ ПУБЛИЧНЫХ СЛУШАНИЙ ПО ПРОЕКТУ «О ПРЕДОСТАВЛЕНИИ РАЗРЕШЕНИЯ НА ОТКЛОНЕНИЕ ОТ ПРЕДЕЛЬНЫХ ПАРАМЕТРОВ РАЗРЕШЕННОГО СТРОИТЕЛЬСТВА ОБЪЕКТОВ КАПИТАЛЬНОГО СТРОИТЕЛЬСТВА В ОТНОШЕНИИ ЗЕМЕЛЬНОГО УЧАСТКА ПЛОЩАДЬЮ 257 КВ. М С КАДАСТРОВЫМ НОМЕРОМ: 63:32:2101004:185, МЕСТОПОЛОЖЕНИЕ УСТАНОВЛЕНО ОТНОСИТЕЛЬНО ОРИЕНТИРА, РАСПОЛОЖЕННОГО В ГРАНИЦАХ УЧАСТКА, ПОЧТОВЫЙ АДРЕС ОРИЕНТИРА: РОССИЙСКАЯ ФЕДЕРАЦИЯ, САМАРСКАЯ ОБЛАСТЬ, МУНИЦИПАЛЬНЫЙ РАЙОН СТАВРОПОЛЬСКИЙ, СЕЛЬСКОЕ ПОСЕЛЕНИЕ БАХИЛОВО, СЕЛО БАХИЛОВО, УЛИЦА БАХИЛОВСКАЯ, УЧАСТОК № 1-Б, В ЧАСТИ УМЕНЬШЕНИЯ МИНИМАЛЬНОГО ОТСУПА ОТ ГРАНИЦ ЗЕМЕЛЬНОГО УЧАСТКА ДО ОТДЕЛЬНО СТОЯЩИХ ЗДАНИЙ С 3,0 (ТРЕХ) МЕТРОВ ДО 0 (НУЛЯ) МЕТРОВ СО ВСЕХ СТОРОН ЗЕМЕЛЬНОГО УЧАСТКА»

В соответствии со статьями 5.1, 40 Градостроительного кодекса Российской Федерации, руководствуясь статьей 47 Федерального закона от 20 марта 2025 года № 33-ФЗ «Об общих принципах организации местного самоуправления в единой системе публичной власти», Уставом сельского поселения Бахилово муниципального района Ставропольский Самарской области, Положением организации и проведения общественных обсуждений или публичных слушаний по вопросам градостроительной деятельности на территории сельского поселения Бахилово муниципального района Ставропольский Самарской области, утвержденным Решением Собрания Представителей сельского поселения Бахилово муниципального района Ставропольский Самарской области от 23.12.2019 № 193 (в редакции Решения Собрания Представителей сельского поселения Бахилово муниципального района Ставропольский Самарской области от 29.07.2022 № 96, от 18.12.2023 № 153, от 13.08.2025 № 239) (далее – Положение),

ПОСТАНОВЛЯЮ:

1. Провести публичные слушания по проекту «О предоставлении разрешения на отклонение от предельных параметров разрешенного строительства объектов капитального строительства земельного участка площадью 257 кв. м кв. м с кадастровым номером: 63:32:2101004:185, местоположение установлено относительно ориентира, расположенного в границах участка, почтовый адрес ориентира: Российская Федерация, Самарская область, муниципальный район Ставропольский, сельское поселение Бахилово, село Бахилово, улица Бахилловская, участок № 1-Б., расположенного в территориальной зоне «Зона застройки индивидуальными жилыми домами и домами блокированной застройки (Ж1)», в части уменьшения минимального отступа от границ земельного участка до отдельно стоящих зданий с 3,0 (три) метров до 0 (нуля) метров со всех сторон земельного участка (далее – Проект), (приложение № 1).

1.1. Перечень информационных материалов к Проекту:

- 1) Ситуационный план границ территории, в отношении которой проводятся публичные слушания по проекту (приложение № 2);
- 2) Схема расположения земельных участков и зон с особыми условиями использования территорий, имеющих общую границу с земельным участком с кадастровым номером 63:32:2101004:185 площадью 257 кв. м, расположенного в территориальной зоне «Зона застройки индивидуальными жилыми домами и домами блокированной застройки (Ж1)», местоположение установлено относительно ориентира, расположенного в границах участка, почтовый адрес ориентира: Российская Федерация, Самарская область, муниципальный район Ставропольский, сельское поселение Бахилово, село Бахилово, улица Бахилловская, участок № 1-Б. (Приложение № 3);
- 3) Фрагменты публичной кадастровой карты портала пространственных данных «Национальная система пространственных данных» и карты градостроительного зонирования Правил землепользования и застройки сельского поселения Бахилово муниципального района Ставропольский Самарской области (масштаб 1:5000) с обозначением территориальной зоны «Зона застройки индивидуальными жилыми домами и домами блокированной застройки (Ж1)» (приложение № 4).

2. Организатор публичных слушаний – Администрация сельского поселения Бахилово муниципального района Ставропольский Самарской области (далее – Администрация сельского поселения).

3. Процедура проведения публичных слушаний по Проекту состоит из следующих этапов:

- 1) оповещение о начале публичных слушаний;
 - 2) размещение Проекта, подлежащего рассмотрению на публичных слушаниях, и информационных материалов к нему на официальном сайте и открытые экспозиции такого Проекта;
 - 3) проведение экспозиции Проекта, подлежащего рассмотрению на публичных слушаниях;
 - 4) проведение собрания участников публичных слушаний;
 - 5) подготовка и оформление протокола публичных слушаний;
 - 6) подготовка и опубликование заключения о результатах публичных слушаний.
- 3.1. Оповещение о начале публичных слушаний по Проекту, осуществляется путем принятия и опубликования, а также размещения в сети «Интернет» данного постановления.
4. Публичные слушания проводятся в соответствии с Положением.
5. Срок проведения публичных слушаний по Проекту в соответствии с разделом 4 Положения публичных слушаний составляет 23 дня – с 24.09.2025 года по 16.10.2025 года.
6. Срок проведения публичных слушаний исчисляется с момента опубликования настоящего постановления до дня официального опубликования заключения о результатах публичных слушаний.
7. Провести с 02.10.2025 года по 09.10.2025 года экспозицию Проекта в Администрации сельского поселения по адресу: Самарская область, муниципальный район Ставропольский, сельское поселение Бахилово село Бахилово, улица Советская, 57.

Определить время проведения экспозиции Проекта: понедельник - пятница с 08:00 часов до 12:00 часов, с 13:00 часов до 16:00 часов.

Консультирование посетителей экспозиции по Проекту осуществляется ведущим специалистом администрации Спириным Ниной Николаевной

8. Разместить Проект и информационные материалы к нему на официальном сайте администрации сельского поселения Бахилово муниципального района Ставропольский Самарской области в информационно-телекоммуникационной сети Интернет

<https://bahilovo.stavrsp.ru> (далее – официальный сайт) в разделе «Градостроительство», в подразделе «Общественные обсуждения или публичные слушания», во вкладке «2025 год».

9. Участниками общественных обсуждений (публичных слушаний) являются:

- правообладатели земельных участков и (или) расположенных на них объектов капитального строительства, а также правообладатели помещений, являющиеся частью указанных объектов капитального строительства, находящаяся в границах территориальной зоны «Зона застройки индивидуальными жилыми домами и домами блокированной застройки (Ж1)» (в соответствии с приложением № 4);

- правообладатели земельных участков и зон с особыми условиями использования территорий, имеющих общую границу с земельным участком с кадастровым номером 63:32:2101004:185, расположенного в территориальной зоне «Зона застройки индивидуальными жилыми домами и домами блокированной застройки (Ж1)», местоположение установлено относительно ориентира, расположенного в границах участка, почтовый адрес ориентира:

Российская Федерация, Самарская область, муниципальный район Ставропольский, сельское поселение Бахилово, село Бахилово, улица Бахилловская, участок № 1-Б. (В соответствии с приложением № 3).

10. Участники публичных слушаний в целях идентификации представляют сведения:

- 1) для физических лиц - фамилию, имя, отчество (при наличии), дату рождения, адрес места жительства (регистрации);
- 2) для юридических лиц - наименование, основной государственный регистрационный номер, место нахождения и адрес.

Представленные сведения подтверждаются копиями соответствующих документов.

Участники публичных слушаний, являющиеся правообладателями соответствующих земельных участков и (или) расположенных на них объектов капитального строительства и (или) помещений, являющихся частью указанных объектов капитального строительства, также представляют сведения соответственно о таких земельных участках, объектах капитального строительства, помещениях, являющихся частью указанных объектов капитального строительства.

Представленные сведения подтверждаются копиями документов из Единого государственного реестра недвижимости и иными документами, устанавливающими или удостоверяющими права на такие земельные участки, объекты капитального строительства, помещения, являющиеся частью указанных объектов капитального строительства.

11. В период размещения Проекта и информационных материалов к нему на официальном сайте и проведения экспозиции Проекта участники публичных слушаний, прошедшие идентификацию в соответствии с пунктом 10 настоящего постановления, вправе вносить предложения и замечания по Проекту:

2) в письменной или устной форме в ходе проведения собраний участников публичных слушаний;

3) в письменной форме или в форме электронного документа в адрес Администрации сельского поселения Бахилово муниципального района Ставропольский Самарской области:

- почтовым направлением заказного письма с уведомлением о вручении на адрес: 445168, Самарская область, Ставропольский район, сельское поселение Бахилово, село Бахилово, ул. Советская, 41;

- на адрес электронной почты администрации сельского поселения Бахилово муниципального района Ставропольский Самарской области: bahilovo@mail.ru (при условии соблюдения требований федерального закона от 6 апреля 2011 года № 63-ФЗ «Об электронной подписи», части 4 статьи 11 Федерального закона от 27.07.2006 № 149-ФЗ «Об информации, информационных технологиях и о защите информации»);

4) посредством записи в книге (журнале) учета посетителей экспозиции (экспозиций) проекта.

Прим. Предложений и замечаний участников публичных слушаний по Проекту осуществляется с 02.10.2025 года по 09.10.2025 года и завершается за 7 дней до окончания срока проведения публичных слушаний.

12. Собрание участников публичных слушаний состоится 03.10.2024 в 17:00, по адресу:

с. Бахилово, ул. Советская, 41, в здании администрации сельского поселения Бахилово.

13. Назначить лицом, ответственным за консультирование посетителей экспозиции по Проекту Спирину Нину Николаевну - ведущего специалиста администрации сельского поселения Бахилово муниципального района Ставропольский Самарской области.

14. Назначить лицом, уполномоченным за формирование записей в книгах (журналах) учета посетителей экспозиции по Проекту Спирину Нину Николаевну - ведущего специалиста администрации сельского поселения Бахилово муниципального района Ставропольский Самарской области.

15. Назначить лицом, ответственным за организацию и проведение собрания публичных слушаний по Проекту, организацию приема замечаний, предложений и письменных обращений в процессе проведения собрания публичных слушаний по Проекту, а также заявлений на участие в проведении собраний публичных слушаний по Проекту, за ведение протокола собрания участников публичных слушаний по Проекту Спирину Нину Николаевну - ведущего специалиста администрации сельского поселения Бахилово муниципального района Ставропольский Самарской области.

16. Назначить лицом, уполномоченным председательствовать на собрании участников публичных слушаний Еремина Алексея Николаевича – Главу сельского поселения Бахилово муниципального района Ставропольский Самарской области.

17. Назначить лицом, ответственным за ведение протокола публичных слушаний по Проекту и составление заключения по результатам публичных слушаний по Проекту Спирину Нину Николаевну - ведущего специалиста администрации сельского поселения Бахилово муниципального района Ставропольский Самарской области.

18. Администрации в целях своевременного ознакомления жителей поселения и иных заинтересованных лиц с Проектом обеспечить:

- официальное опубликование проекта в газете «Вестник Бахилово»;
- размещение Проекта на официальном сайте Администрации сельского поселения в информационно-телекоммуникационной сети «Интернет» в разделе «Градостроительство», в подразделе «Общественные обсуждения или публичные слушания», во вкладке «2025 год»;
- размещение настоящего постановления на информационных стендах в здании Администрации и на оборудованных стендах около здания Администрации, в местах массового скопления граждан и в иных местах, расположенных на территории, в отношении которой подготовлен Проект.

19. Срок проведения публичных слушаний может быть увеличен на срок не более 5 дней с учетом срока, необходимого на официальное опубликование заключения о результатах публичных слушаний.

20. Контроль за выполнением настоящего Постановления оставляю за собой.

Глава сельского поселения Бахилово муниципального района Ставропольский Самарской области А.Н. Еремин

Приложение № 1 к постановлению администрации сельского поселения Бахилово муниципального района Ставропольский Самарской области от 24.09.2025 № 63

ПРОЕКТ «О ПРЕДОСТАВЛЕНИИ РАЗРЕШЕНИЯ НА ОТКЛОНЕНИЕ ОТ ПРЕДЕЛЬНЫХ ПАРАМЕТРОВ РАЗРЕШЕННОГО СТРОИТЕЛЬСТВА ОБЪЕКТОВ КАПИТАЛЬНОГО СТРОИТЕЛЬСТВА В ОТНОШЕНИИ ЗЕМЕЛЬНОГО УЧАСТКА ПЛОЩАДЬЮ 257 КВ. М С КАДАСТРОВЫМ НОМЕРОМ: 63:32:2101004:185, МЕСТОПОЛОЖЕНИЕ УСТАНОВЛЕНО ОТНОСИТЕЛЬНО ОРИЕНТИРА, РАСПОЛОЖЕННОГО В ГРАНИЦАХ УЧАСТКА, ПОЧТОВЫЙ АДРЕС ОРИЕНТИРА: РОССИЙСКАЯ ФЕДЕРАЦИЯ, САМАРСКАЯ ОБЛАСТЬ, МУНИЦИПАЛЬНЫЙ РАЙОН СТАВРОПОЛЬСКИЙ, СЕЛЬСКОЕ ПОСЕЛЕНИЕ БАХИЛОВО, СЕЛО БАХИЛОВО, УЛИЦА БАХИЛОВСКАЯ, УЧАСТОК № 1-Б, В ЧАСТИ УМЕНЬШЕНИЯ МИНИМАЛЬНОГО ОТСУПА ОТ ГРАНИЦ ЗЕМЕЛЬНОГО УЧАСТКА ДО ОТДЕЛЬНО СТОЯЩИХ ЗДАНИЙ С 3,0 (ТРЕХ) МЕТРОВ ДО 0 (НУЛЯ) МЕТРОВ СО ВСЕХ СТОРОН ЗЕМЕЛЬНОГО УЧАСТКА»

«___» _____ 2025 г. № _____

В соответствии со статьей 40 Градостроительного кодекса Российской Федерации, Законом Самарской области от 29.12.2024 № 134-ГД «О перераспределении полномочий между органами местного самоуправления и органами государственной власти Самарской области

в сферах градостроительной деятельности и рекламы на территории Самарской области», Правилами землепользования и застройки сельского поселения Бахилово муниципального района Ставропольский Самарской области, утвержденными Собранием представителей сельского поселения Бахилово муниципального района Ставропольский Самарской области от 30.12.2013 № 105 (в редакции Решений Собрания представителей сельского поселения Бахилово муниципального района Ставропольский Самарской области от 30.12.2013 № 105, от 26.02.2015 № 146, от 22.09.2016 № 45, от 26.09.2016 № 46, от 14.08.2017 № 82, от 01.03.2018 № 107, от 26.07.2018 № 128, от 03.12.2019 № 190, от 05.10.2022 № 103, от 24.05.2023 № 123, от 21.11.2023 № 144, от 16.12.2024 № 207, Приказа министерства градостроительной политики от 05.08.2025 № 185-п), Положением о министерстве градостроительной политики Самарской области, утвержденным постановлением Правительства Самарской области от 14.02.2025 № 45,

ПРИКАЗЫВАЮ:

1. Предоставить Григоряну Сергею Борисовичу разрешение на отклонение от предельных параметров разрешенного строительства объектов капитального строительства в отношении земельного участка, из земель населенных пунктов, площадью 257 кв. м с кадастровым номером: 63:32:2101004:185, местоположение установлено относительно ориентира, расположенного в границах участка, почтовый адрес ориентира: Российская Федерация, Самарская область, муниципальный район Ставропольский, сельское поселение Бахилово, село Бахилово, улица Бахилловская, участок № 1-Б., в части уменьшения минимального отступа от границ земельного участка до отдельно стоящих зданий с 3,0 (трех) метров до 0 (нуля) метров со всех сторон земельного участка.
2. Настоящий приказ вступает в силу со дня его подписания и подлежит размещению на официальном сайте министерства градостроительной политики Самарской области в информационно-телекоммуникационной сети «Интернет».
3. Контроль за исполнением настоящего приказа оставляю за собой.

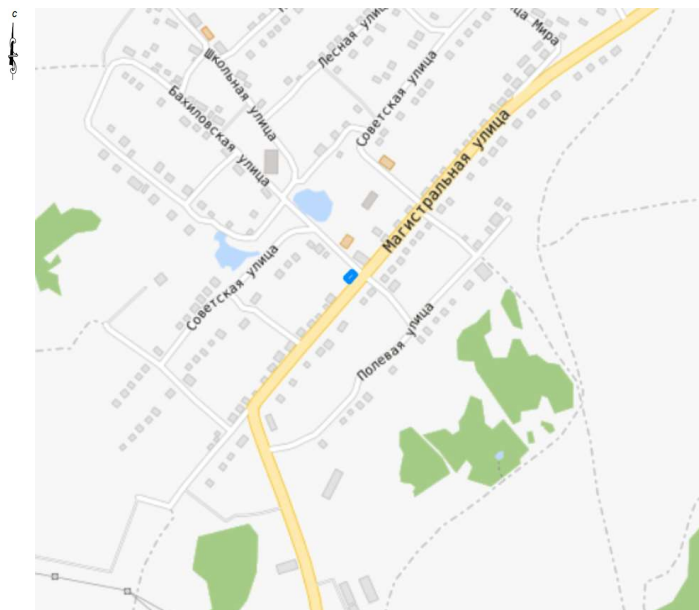
(должность) _____ (подпись) (фамилия, имя, отчество (при наличии)) _____

Приложение № 2 к постановлению администрации сельского поселения Бахилово муниципального района Ставропольский Самарской области от 24.09.2025 № 63

СИТУАЦИОННЫЙ ПЛАН

ГРАНИЦ ТЕРРИТОРИИ, В ОТНОШЕНИИ КОТОРОЙ ПРОВОДЯТСЯ ПУБЛИЧНЫЕ СЛУШАНИЯ ПО ПРОЕКТУ

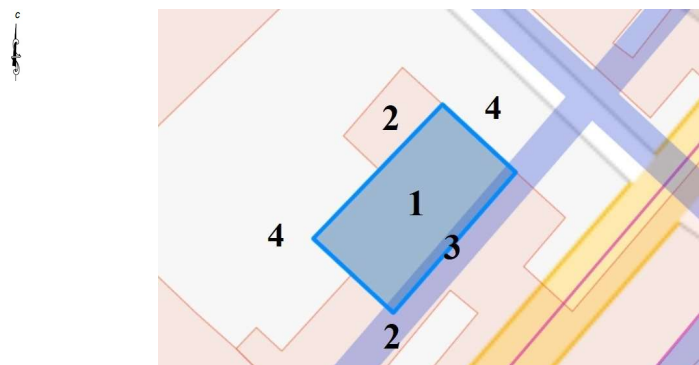
о предоставлении разрешения на отклонение от предельных параметров разрешенного строительства, реконструкции объектов капитального строительства в отношении земельного участка с кадастровым номером 63:32:2101004:185 площадью 257 кв. м, расположенного в территориальной зоне «Зона застройки индивидуальными жилыми домами и домами блокированной застройки (Ж1)», местоположение установлено относительно ориентира, расположенного в границах участка, почтовый адрес ориентира: Российская Федерация, Самарская область, муниципальный район Ставропольский, сельское поселение Бахилово, село Бахилово, улица Бахилловская, участок № 1-Б.



Приложение № 3 к постановлению администрации сельского поселения Бахилово муниципального района Ставропольский Самарской области от 24.09.2025 № 63

СХЕМА

расположения земельных участков и зон с особыми условиями использования территорий, имеющих общую границу с земельным участком с кадастровым номером 63:32:2101004:185 площадью 257 кв. м., расположенный в территориальной зоне «Зона застройки индивидуальными жилыми домами и домами блокированной застройки (Ж1)», местоположение установлено относительно ориентира, расположенного в границах участка, почтовый адрес ориентира: Российская Федерация, Самарская область, муниципальный район Ставропольский, сельское поселение Бахилово, село Бахилово, улица Бахилловская, участок № 1-Б.



Условные обозначения к схеме:

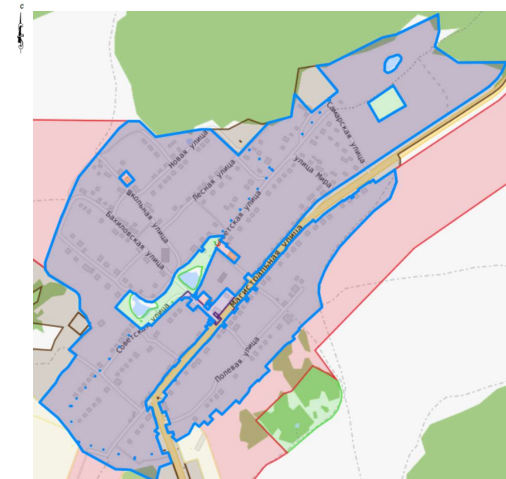
1. Земельный участок, в отношении которого подготовлен Проект - с кадастровым номером 63:32:2101004:185, местоположение установлено относительно ориентира, расположенного в границах участка, почтовый адрес ориентира: Российская Федерация, Самарская область, муниципальный район Ставропольский, сельское поселение Бахилово, село Бахилово, улица Бахилловская, участок № 1-Б.
2. Земельный участок с кадастровым номером 63:32:0000000:9847 с адресом: Российская Федерация, Самарская область, муниципальный район Ставропольский, сельское поселение Бахилово, территория трасса Солнечная Поляна - Ширяево, земельный участок 2.
3. Зона с особыми условиями использования территории (ЗООИТ 63:32-6.92), вид – «Зона с особыми условиями использования территории», тип – «Охранная зона инженерных коммуникаций», реестровый номер: 63:32-6.92. Наименование – «Зона с особыми условиями использования территории охранная зона сооружения - линия электропередач (ЛЭП) Ф-1 ПС ЖЭТЗ в Ставропольском районе Самарской области». Ограничение: «Постановление Совета Министров СССР от 26 марта 1984г. № 255 «Об утверждении Правил охраны электрических сетей напряжением свыше 1000 вольт». Постановление Совета Министров СССР от 11 сентября 1972г. № 667 «Об утверждении Правил охраны электрических сетей напряжением до 1000 вольт» использования земельных участков, расположенных в границах таких зон» (Реквизиты решения об установлении (изменении) ЗООИТ: документ - Постановление Совета Министров СССР «Об утверждении Правил охраны электрических сетей напряжением свыше 1000В» № 255).
4. Территория, государственная собственность на которую не разграничена.

Приложение № 4 к постановлению администрации сельского поселения Бахилово муниципального района Ставропольский Самарской области от 24.09.2025 № 63

ФРАГМЕНТЫ

ПУБЛИЧНОЙ КАДАСТРОВОЙ КАРТЫ ПОРТАЛА ПРОСТРАНСТВЕННЫХ ДАННЫХ «НАЦИОНАЛЬНАЯ СИСТЕМА ПРОСТРАНСТВЕННЫХ ДАННЫХ» С ОБОЗНАЧЕНИЕМ ТЕРРИТОРИАЛЬНОЙ ЗОНЫ «ЗОНА ЗАСТРОЙКИ ИНДИВИДУАЛЬНЫМИ ЖИЛЫМИ ДОМАМИ И ДОМАМИ БЛОКИРОВАННОЙ ЗАСТРОЙКИ (Ж1)»

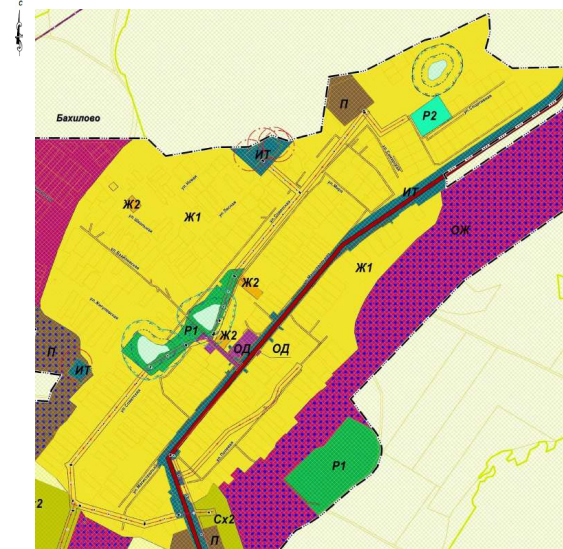
по проекту предоставления разрешения на отклонение от предельных параметров разрешенного строительства, реконструкции объектов капитального строительства в отношении земельного участка с кадастровым номером 63:32:2101004:185 площадью 257 кв. м, расположенного в территориальной зоне «Зона застройки индивидуальными жилыми домами и домами блокированной застройки (Ж1)», местоположение установлено относительно ориентира, расположенного в границах участка, почтовый адрес ориентира: Российская Федерация, Самарская область, муниципальный район Ставропольский, сельское поселение Бахилово, село Бахилово, улица Бахилловская, участок № 1-Б.



Ж1 - территориальная зона «Зона застройки индивидуальными жилыми домами и домами блокированной застройки (Ж1)»

КАРТЫ ГРАДОСТРОИТЕЛЬНОГО ЗОНИРОВАНИЯ ПРАВИЛ ЗЕМЛЕПОЛЬЗОВАНИЯ И ЗАСТРОЙКИ СЕЛЬСКОГО ПОСЕЛЕНИЯ БАХИЛОВО МУНИЦИПАЛЬНОГО РАЙОНА СТАВРОПОЛЬСКИЙ САМАРСКОЙ ОБЛАСТИ (МАСШТАБ 1:5000) С ОБОЗНАЧЕНИЕМ ТЕРРИТОРИАЛЬНОЙ ЗОНЫ «ЗОНА ЗАСТРОЙКИ ИНДИВИДУАЛЬНЫМИ ЖИЛЫМИ ДОМАМИ И ДОМАМИ БЛОКИРОВАННОЙ ЗАСТРОЙКИ (Ж1)»

по проекту предоставления разрешения на отклонение от предельных параметров разрешенного строительства, реконструкции объектов капитального строительства в отношении земельного участка с кадастровым номером 63:32:2101004:185 площадью 257 кв. м, расположенного в территориальной зоне «Зона застройки индивидуальными жилыми домами и домами блокированной застройки (Ж1)», местоположение установлено относительно ориентира, расположенного в границах участка, почтовый адрес ориентира: Российская Федерация, Самарская область, муниципальный район Ставропольский, сельское поселение Бахилово, село Бахилово, улица Бахилловская, участок № 1-Б.



Ж1 - территориальная зона «Зона застройки индивидуальными жилыми домами и домами блокированной застройки (Ж1)»

ЕСЛИ ЖЕ СТЯСЛАСЬ БЕДА, ЧТО ТОГДА ВАМ ДЕЛАТЬ?

Не теряться никогда,
действовать умело:

Нужно мужество найти
к телефону подойти,

Смело трубку в руки
взять, 01 суметь набрать

И назвать ещё потом
город, улицу и дом.

И квартиру, где живете,
и с каким она замком.

И ещё сказать: «Даю
Вам фамилию свою.

Так же номер телефона,
у которого стою»

Ну, а дальше – не орите –
в руки Вы себя берите.

Запомни: действуй по правилам,
слаженно и грамотно!

ТЕЛЕФОН СЛУЖБЫ СПАСЕНИЯ



1 Главное, что нужно запомнить - спички и зажигалки служат для хозяйственных дел, но никак не для игры в школе. Даже маленькая искра может привести к большой беде.

2 Если пожар случится в твоей школе строго следуй всем указаниям учителя - от этого может зависеть твоя жизнь.

3 Помни, если нет возможности выйти через дверь, спасайся возле открытого окна.

4 Ни в коем случае не прячься от пожара под столом или в шкафу - пожарным будет трудно тебя найти.

5 Тушить огонь дело взрослых, но вызывать пожарных ты можешь сам.

6 Если на тебе вспыхнула одежда - остановись и падай на землю и катайся, пока не собьешь пламя.

7 Телефон пожарной охраны запомнить очень легко - «01». Назови свое имя и адрес. Если не дозвонился сам, попроси об этом старших.

Запомни: в загоревшемся здании не дожидайся, пока к тебе приблизится пламя. В первые минуты пожара наибольшую угрозу несет дым. Принимая в легкие газовый коктейль токсичных продуктов горения, человек может потерять сознание уже через 2-3 минуты, а умереть через пять минут.



ПЕРВАЯ ПОМОЩЬ ПРИ ОЖОГАХ:

Ожог – это повреждение тканей под воздействием высокой температуры.

При возникновении ожога, прежде всего, обнажи обгоревший участок кожи. К примеру, если ты обжег руку, закатай рукава рубашки.

Для того, чтобы ожог не распространился, рану нужно охладить. Подержи обожженный участок кожи в холодной воде из-под крана.

Если ожог большой и глубокий – наложи сухую марлевую повязку и вызывай скорую помощь.

Вместе с родителями заполни список телефонных номеров экстренной помощи:

Единая служба спасения	01 или 112
Милиция	02
Скорая медицинская помощь	03
Газовая служба	04

Помни! В случае ложного вызова люди, нуждающиеся в срочной помощи, не получают её. Кроме того, ложный вызов задевает специалистов МЧС лишнюю работу и приводит к бессмысленной эксплуатации спасательной техники. Призываем тебя: «Не балуйся, ведь это может коснуться и тебя!».

СОГРЕВАЕМСЯ БЕЗОПАСНО: О ПРАВИЛЬНОМ ИСПОЛЬЗОВАНИИ ОБОГРЕВАТЕЛЕЙ



ИСПОЛЬЗУЙТЕ
КАЧЕСТВЕННЫЕ
ОБОГРЕВАТЕЛИ
ЗАВОДСКОГО
ПРОИЗВОДСТВА



УСТАНОВЛИВАЙТЕ
ЭЛЕКТРООБОГРЕВАТЕЛЬ
В БЕЗОПАСНОМ МЕСТЕ



СЛЕДИТЕ
ЗА СОСТОЯНИЕМ
ОТОПИТЕЛЬНОГО
ПРИБОРА



НЕ ОСТАВЛЯЙТЕ
ВКЛЮЧЕННЫМ
ЭЛЕКТРООБОГРЕВАТЕЛИ
НА НОЧЬ И В ВАШЕ
ОТСУТСТВИЕ



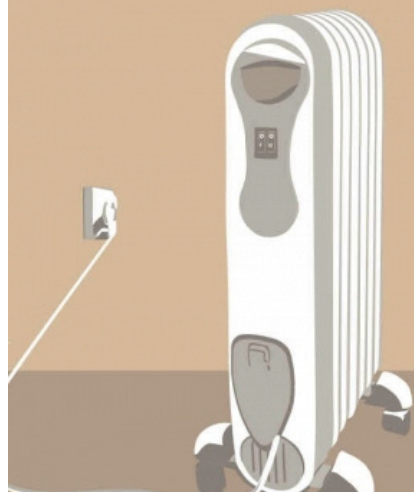
НЕ ПРИКАСАЙТЕСЬ
К ПРИБОРУ
МОКРЫМИ
РУКАМИ



НЕ ПОЗВОЛЯЙТЕ
ДЕТЯМ ИГРАТЬ
С УСТРОЙСТВАМИ!



ВНИМАТЕЛЬНО
ЧИТАЙТЕ
ИНСТРУКЦИЮ
ПО ЭКСПЛУАТАЦИИ



ТОПИТЕ ПЕЧИ ПРАВИЛЬНО!

- ✓ На производство трубо-печных работ требуется лицензия.
- ✓ Получить бесплатную консультацию по устройству печи Вы можете в территориальных отделах (отделениях) ГПН.

ПЕРЕД НАЧАЛОМ ОТОПИТЕЛЬНОГО СЕЗОНА:

Проверьте и отремонтируйте печи: оштукатурьте, побелите, установите предтопочный лист размером 50 см на 70 см из негорючего материала (желательно из металла).

ЗАПРЕЩАЕТСЯ!

- ✓ Применять для растопки печей керосин, бензин и другие легковоспламеняющиеся и горючие жидкости.
- ✓ Оставлять топящиеся печи без присмотра или поручать присмотр за ними детям дошкольного возраста.
- ✓ Перекаливать печи.
- ✓ Складывать возле топящихся печей дрова, одежду и другие горючие предметы.
- ✓ Топить печи при открытых дверцах топки.
- ✓ Хранить на чердаках возле труб сгораемые материалы.
- ✓ Эксплуатировать печи, имеющие трещины, неисправные дверцы.

В СЛУЧАЕ ПОЖАРА ЗВОНИТЕ ПО ТЕЛЕФОНУ **01**, по сотовому **112**



Памятка по пожарной безопасности
Печное отопление

- Неправильное устройство печи или нарушение режима топки (применение горючих жидкостей, выпадение или засыпка горячих углей, сжигание большого кол-ва топлива)
- Нерегулярная очистка дымоходов и печей от сажи (очистка должна производиться 1 раз в месяц)
- Наличие трещин в дымоходе
- Отсутствие побелки труб и стен с дымовым каналами
- Близкое расположение печи к деревянным стенам
- Отсутствие предтопочного металлического листа (не менее 50 на 70 см.)
- Запрещается:
 1. Использовать самодельные устройства отопления
 2. Хранить на или около печи сгораемые материалы
 3. Оставлять без присмотра топящиеся печи или доверять присмотр несовершеннолетним
 4. Использовать вентиляционные и газовые каналы
 5. Перекаливать печь